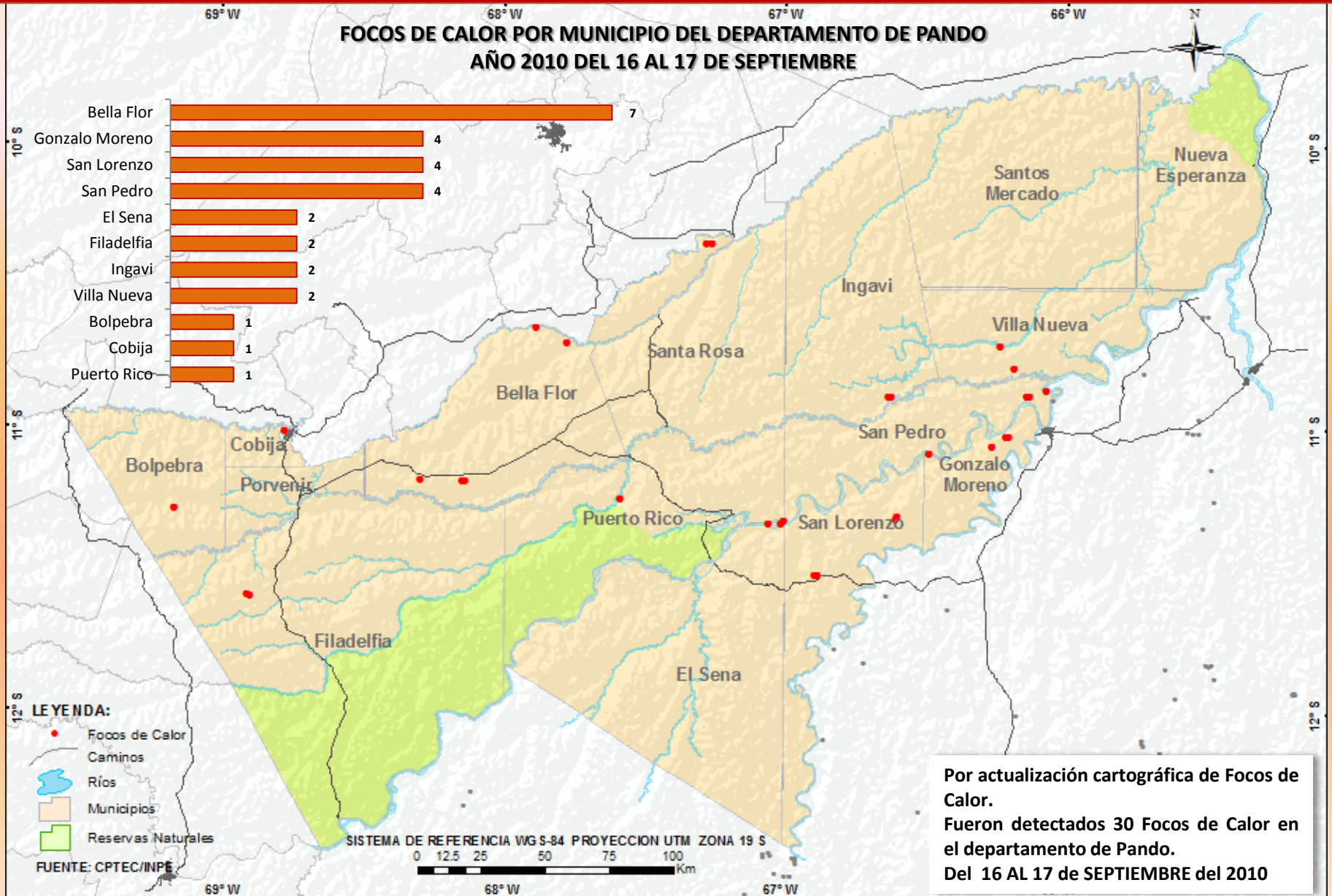


# BOLETIN DE FOCOS DE CALOR

## FOCOS DE CALOR POR MUNICIPIO DEL DEPARTAMENTO DE PANDO AÑO 2010 DEL 16 AL 17 DE SEPTIEMBRE

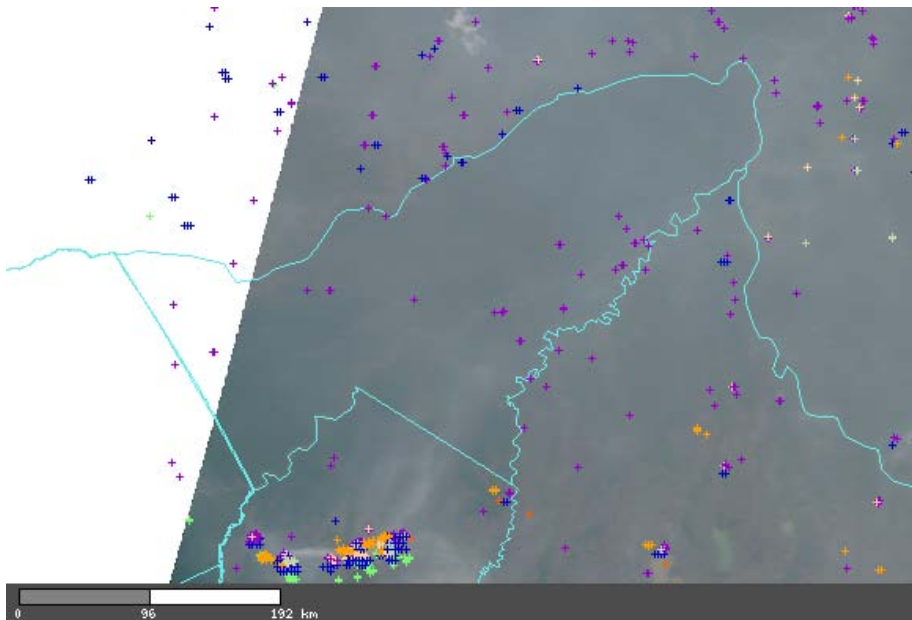


Por actualización cartográfica de Focos de Calor.  
Fueron detectados 30 Focos de Calor en el departamento de Pando.  
Del 16 AL 17 de SEPTIEMBRE del 2010

# BOLETIN DE FOCOS DE CALOR

## OTROS DATOS IMPORTANTES PARA LA REGIÓN

DISTRIBUCIÓN DE FOCOS DE CALOR DEL DEPARTAMENTO CON IMAGEN MODIS DE FECHA 17-SEP-2010



Para hoy 17-SEP-2010 existen 30 focos de calor en el departamento de Pando.

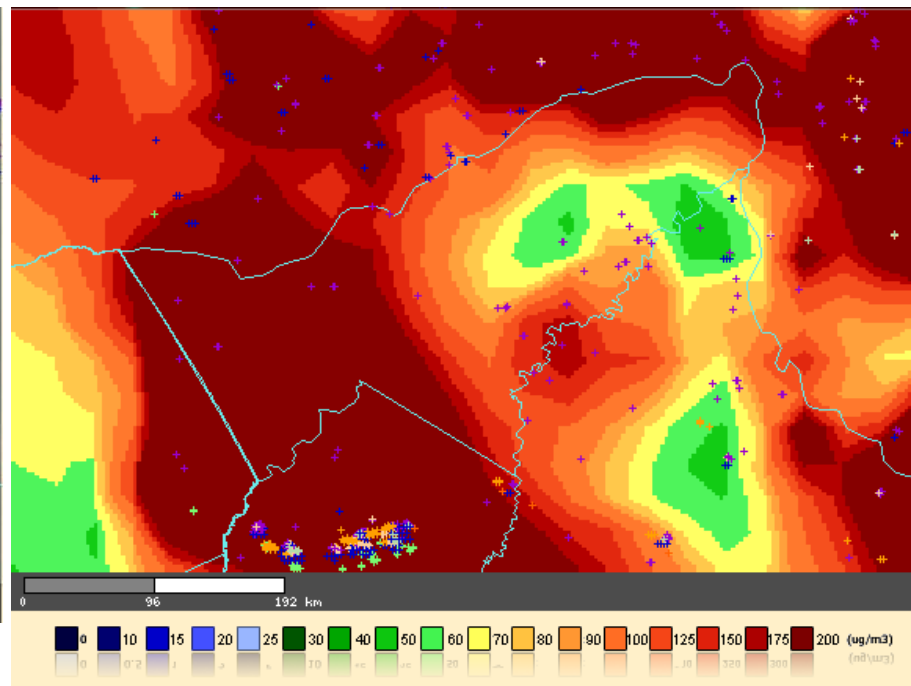
### MAS INFORMACIÓN:

Incremento de focos de calor en el departamento, distribuidos en casi todo el departamento.

Riesgo de fuego –bajo para toda la Región, dispersamente crítico.

Las predicciones indican leves vientos en los próximos días y probabilidad escasa de lluvias. El peligro de incendios no controlados persiste.

DISTRIBUCIÓN DEL MONÓXIDO DE CARBONO EN LA REGIÓN DE FECHA 13-SEP-2010



Incremento de contaminación de monóxido de carbono en todo el departamento de Pando por incendios y/o quemas realizados en el regiones del norte de La Paz y norte de Beni y en los municipios del departamento de Pando: San Lorenzo, Bella Flor, Bolpebra y Filadelfia.

En los países vecinos también se presenta incremento de contaminación,

FUENTES: CPTEC/INPE; Foster Brown (fbrown@uol.com.br)

CON APOYO DEL CONSORCIO MADRE DE DIOS – PANDO:

HERENCIA - UF - UAP - PEMD - UNAMAD - WHRC

ELABORADO POR:

**Herencia**  
INSTITUCIÓN PARA EL DESARROLLO SOSTENIBLE